




Périmètres de protection de captage
des prises d'eau de
Lestrez - SYNDICAT DES
TRAQUIERO
Kériel - VILLE DE LANNION


Limites et aménagements bocagers

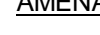
LEGENDE DE LA CARTE


 PÉRIMÈTRE IMMÉDIAT


 BANDE ENFERMÉE


 ZONE COMPLÉMENTAIRE

 ZONE SENSIBLE


 LIMITE DE SECTION


 LIMITE DE COMMUNE


 PRINCIPAUX COURS D'EAU


 PRISE D'EAU

AMÉNAGEMENTS BOCAGERS

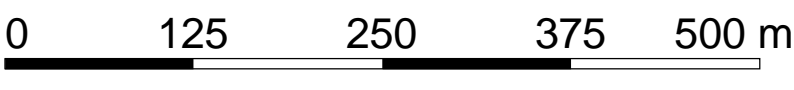
 BOCAGE À AMÉLIORER

 BOCAGE À RESTAURER

 BOCAGE À CONSTRUIRE




1/5 000



Vu l'avis de l'hydrogéologue agréé du 4 avril 2008.
Vu l'avis favorable du CODERST du 18 décembre 2009

Le préfet des Côtes d'Armor, le 18 JAN. 2010

Signature



Limite entre :
- A l'aval : périmètre de la prise d'eau de Lestrez
- A l'amont : périmètres partagés par les prises d'eau de Lestrez et Kériel

